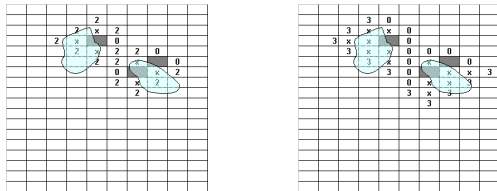




Användning av in-situ skanning i *adaptive cluster sampling* för att avgränsa förorening




---

---

---

---

---

---

---

---

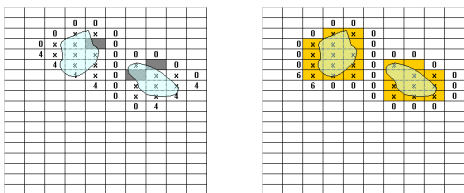
---

---

---

---

Användning av in-situ skanning i *adaptive cluster sampling* för att avgränsa förorening




---

---

---

---

---

---

---

---

---

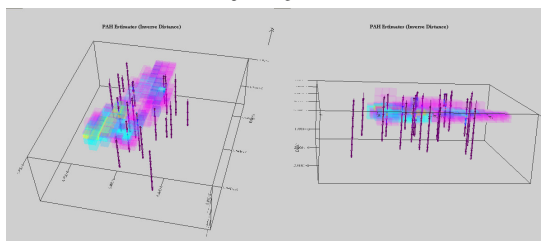
---

---

---

Kostnadseffektivitet och representativitet

Exemplifiering med FFD



1 dag, 3 personer, FFD miljösond, borrvagn, GPS, laptop + beräkning- och visualiseringsverktyg (t ex SADA)

Resultat: 20 sonderingar, 2290 mätpunkter, avgränsad förorening, representativa jordprover

---

---

---

---

---

---

---

---

---

---

---

---